

地番	3781-1, 3781-2, 3781-3, 3781-4, 3781-5, 3781-6, 3781-7, 3781-8.
土地の所在	小矢部市綾子

地積測量図

求積表

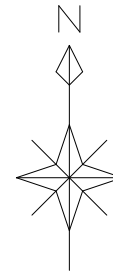
地番 ㉠ 3781-1				
NO	X <sub>n</sub>	Y <sub>n</sub>	Y <sub>n+1</sub> -Y <sub>n-1</sub>	X <sub>n</sub> ・(Y <sub>n+1</sub> -Y <sub>n-1</sub> )
A119	544.522	494.497	12.108	6593.072376
P130	544.095	505.615	10.112	5501.888640
B137	522.230	504.609	-12.108	-6323.160840
A120	522.695	493.507	-10.112	-5285.491840
合計				486.308336
合計面積				243.1541680
地積				243.15 m <sup>2</sup>

地番 ㉢ 3781-2				
NO	X <sub>n</sub>	Y <sub>n</sub>	Y <sub>n+1</sub> -Y <sub>n-1</sub>	X <sub>n</sub> ・(Y <sub>n+1</sub> -Y <sub>n-1</sub> )
P130	544.095	505.615	12.096	6581.373120
P132	543.670	516.705	10.082	5481.280940
B136	521.766	515.697	-12.096	-6311.281536
B137	522.230	504.609	-10.082	-5265.122860
合計				486.249664
合計面積				243.1248320
地積				243.12 m <sup>2</sup>

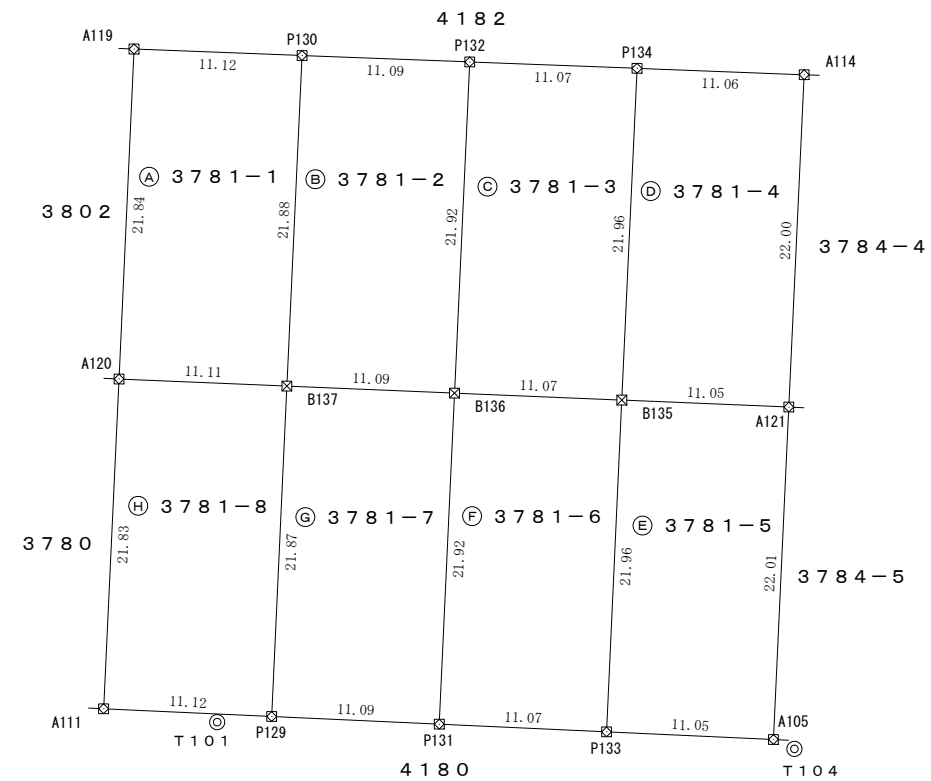
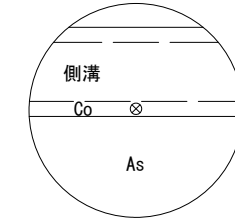
地番 ㉣ 3781-3				
NO	X <sub>n</sub>	Y <sub>n</sub>	Y <sub>n+1</sub> -Y <sub>n-1</sub>	X <sub>n</sub> ・(Y <sub>n+1</sub> -Y <sub>n-1</sub> )
P132	543.670	516.705	12.076	6565.358920
P134	543.245	527.773	10.059	5464.501455
B135	521.303	526.764	-12.076	-6295.255028
B136	521.766	515.697	-10.059	-5248.444194
合計				486.161153
合計面積				243.0805765
地積				243.08 m <sup>2</sup>

地番 ㉤ 3781-4				
NO	X <sub>n</sub>	Y <sub>n</sub>	Y <sub>n+1</sub> -Y <sub>n-1</sub>	X <sub>n</sub> ・(Y <sub>n+1</sub> -Y <sub>n-1</sub> )
P134	543.245	527.773	12.062	6552.621190
A114	542.821	538.826	10.037	5448.294377
A121	520.841	537.810	-12.062	-6282.384142
B135	521.303	526.764	-10.037	-5232.318211
合計				486.213214
合計面積				243.1066070
地積				243.10 m <sup>2</sup>

地番 ㉥ 3781-5				
NO	X <sub>n</sub>	Y <sub>n</sub>	Y <sub>n+1</sub> -Y <sub>n-1</sub>	X <sub>n</sub> ・(Y <sub>n+1</sub> -Y <sub>n-1</sub> )
B135	521.303	526.764	12.056	6284.828968
A121	520.841	537.810	10.030	5224.035230
A105	498.852	536.794	-12.056	-6014.159712
P133	499.358	525.754	-10.030	-5008.560740
合計				486.143746
合計面積				243.0718730
地積				243.07 m <sup>2</sup>



T101 T104概略図



筆界点	境界標の種類
田	コンクリート杭 (永久標)
⊗	不燃性合成樹脂杭 (永久標)
□	プラスチック杭
⊠	コンクリートに金属標 (永久標)
⊗	コンクリートに鉄 (永久標)
⊕	アスファルトに鉄
⊙	コンクリート角 (永久標)
◎	コンクリート曲がり
○	計算点 (設置不可等)

作成者 高岡市明野町3番7号  
土地家屋調査士 村本友彦 (令和元年 7月17日作成)

申請人 リアールプランニング株式会社  
代表取締役 久保田 晃克 縮尺 1/500

地番	3781-1, 3781-2, 3781-3, 3781-4, 3781-5, 3781-6, 3781-7, 3781-8.
----	---

### 地積測量図

土地の所在	小矢部市綾子
-------	--------

地番	㊦ 3781-6			
NO	X <sub>n</sub>	Y <sub>n</sub>	Y <sub>n+1</sub> -Y <sub>n-1</sub>	X <sub>n</sub> ・(Y <sub>n+1</sub> -Y <sub>n-1</sub> )
B136	521.766	515.697	12.075	6300.324450
B135	521.303	526.764	10.057	5242.744271
P133	499.358	525.754	-12.075	-6029.747850
P131	499.865	514.689	-10.057	-5027.142305
合計				486.178566
合計面積				243.0892830
地積				243.08 m <sup>2</sup>

地番	㊧ 3781-7			
NO	X <sub>n</sub>	Y <sub>n</sub>	Y <sub>n+1</sub> -Y <sub>n-1</sub>	X <sub>n</sub> ・(Y <sub>n+1</sub> -Y <sub>n-1</sub> )
B137	522.230	504.609	12.094	6315.849620
B136	521.766	515.697	10.080	5259.401280
P131	499.865	514.689	-12.094	-6045.367310
P129	500.374	503.603	-10.080	-5043.769920
合計				486.113670
合計面積				243.0568350
地積				243.05 m <sup>2</sup>

地番	㊨ 3781-8			
NO	X <sub>n</sub>	Y <sub>n</sub>	Y <sub>n+1</sub> -Y <sub>n-1</sub>	X <sub>n</sub> ・(Y <sub>n+1</sub> -Y <sub>n-1</sub> )
A120	522.695	493.507	12.120	6335.063400
B137	522.230	504.609	10.096	5272.434080
P129	500.374	503.603	-12.120	-6064.532880
A111	500.883	492.489	-10.096	-5056.914768
合計				486.049832
合計面積				243.0249160
地積				243.02 m <sup>2</sup>

総合計面積	1944.7090905 m <sup>2</sup>
-------	-----------------------------

地番	面積
㊦ 3781-1	243.1541680 m <sup>2</sup>
㊧ 3781-2	243.1248320 m <sup>2</sup>
㊨ 3781-3	243.0805765 m <sup>2</sup>
㊩ 3781-4	243.1066070 m <sup>2</sup>
㊪ 3781-5	243.0718730 m <sup>2</sup>
㊫ 3781-6	243.0892830 m <sup>2</sup>
㊬ 3781-7	243.0568350 m <sup>2</sup>
㊭ 3781-8	243.0249160 m <sup>2</sup>

#### 恒久的地物の名称及び座標値

符号	既知点の名称	X座標	Y座標
T101	コンクリートに鉄	500.000	500.000
T104	コンクリートに鉄	498.231	538.182

測量年月日	令和元年5月5日
-------	----------

作成者	高岡市明野町3番7号 土地家屋調査士 村本友彦 (令和元年 7月17日作成)
-----	--

申請人	リアルプランニング株式会社 代表取締役 久保田晃克	縮尺	/
-----	------------------------------	----	---